

Auszug aus den Geobasisinformationen

Einzelnachweis Lagefestpunkt



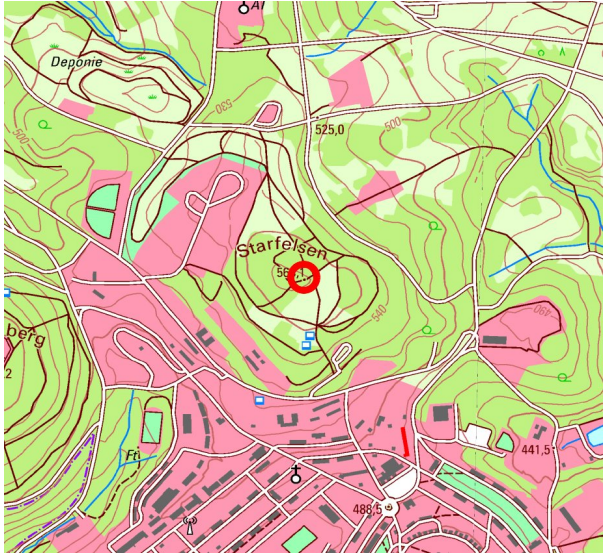
Rheinland-Pfalz

LANDESAMT FÜR VERMESSUNG
UND GEOBASISINFORMATION

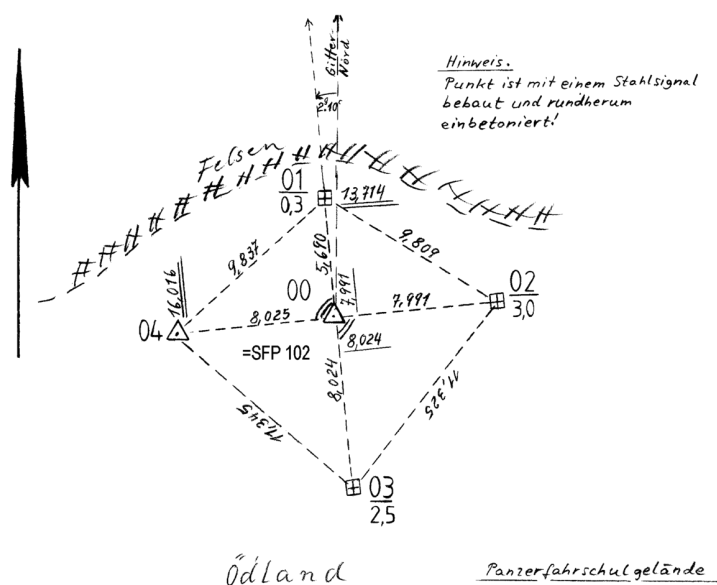
Hergestellt am 20.06.2022

6309 000100

Von-Kuhl-Straße 49
56070 Koblenz

Punktvermarkung Festlegung 2. Ordnung, Kopf 16x16 cm oder 12x12 cm, Bezugspunkt Platte 60x60 cm	Klassifikation Ordnung TP (2) - Trigonometrischer Punkt 2. Ordnung
Überwachungsdatum 1999	Lage System ETRS89_UTM32
Gemeinde Baumholder	Messjahr 1993 East [m] North [m] 32 379005.415 5499253.814
Übersicht DTK25 	Genauigkeitsstufe Standardabweichung S kleiner gleich 2 cm
	Höhe System DE_DHHN2016_NH
	Messjahr Höhe [m] 562.169
	Genauigkeitsstufe Standardabweichung S kleiner gleich 3 cm
	Pfeilerhöhe [m] 0.9 Messjahr 1968
	Bemerkungen keine

Lage-/Einmessungsskizze/Ansicht



Auszug aus den Geobasisinformationen

Einzelnachweis Lagefestpunkt



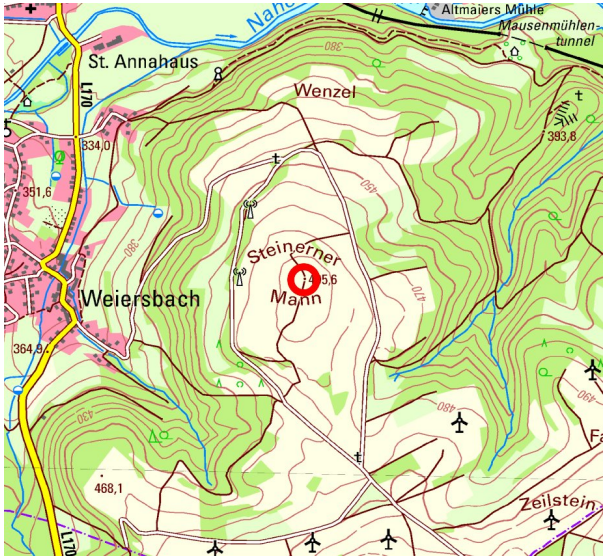
Rheinland-Pfalz

LANDESAMT FÜR VERMESSUNG
UND GEOBASISINFORMATION

Hergestellt am 20.06.2022

6309 001100

Von-Kuhl-Straße 49
56070 Koblenz

Punktvermarkung Festlegung 2. bis 5. Ordnung, Kopf 16x16 oder 12x12 cm, Bezugspunkt Platte 30x30 cm	Klassifikation Ordnung Hierarchiestufe Wertigkeit	TP (3) - Trigonometrischer Punkt 3. Ordnung Hierarchiestufe D Übergeordneter Festpunkt
Punktkenung als SFP 6309 810500	Lage System	ETRS89_UTM32
Überwachungsdatum 2005	Messjahr	East [m] 1996 North [m] 32 370388.733 5496284.564
Gemeinde Hoppstädten-Weiersbach	Genauigkeitsstufe	Standardabweichung S kleiner gleich 5 mm
Übersicht DTK25 	Höhe System	DE_DHHN2016_NH
	Messjahr	Höhe [m] 1996 494.721
	Genauigkeitsstufe	Standardabweichung S kleiner gleich 3 cm
	Pfeilerhöhe [m]	0.9 Messjahr 1996
	Bemerkungen	keine

Lage-/Einmessungsskizze/Ansicht

